

令和3年度 【交通安全用】通学路安全対策要望調書(一覧表)



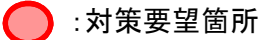
No.15 五和小学校

No.	住所・位置	状況・危険の内容	対策検討の機関(複数選択可)					備考
			道路	警察	学校	地域	その他	
例	〇〇町 〇〇地内 〇〇宅~〇〇宅	車の通行量が多いが歩道が無く危険なので歩道を新設してほしい。 (どのように危険なのか、どのような対策を求めるか記載してください。)	道路	警察	学校	地域	その他	※機関名は分かる範囲で 選択(空白でも可)
1	五和町城河原1丁目打越	道路の凹凸が激しいため、転倒の恐れあり。舗装工事をしてほしい。	道路					市道 富士尾鬼の 城線
2	五和町手野1丁目平	道路脇に廃車など様々なゴミが放置されており危険。台風や大雨時にはゴミが 散乱し、通行が危険。ゴミの撤去をしてほしい。	道路					市道 野口線
3	五和町御領オリーブ園先	オリーブ園先の県道について、現在スクールバスの運行ルートとなっているが、幅員が狭 いことや、道路側へ木々が張り出し見通しが悪い部分があるため、拡幅できないか。また、 道路管理上の定期的な伐採等ができないか。	道路					県道 坂瀬川御領 線
4	五和町城河原1丁目 五和東部ダ ム入り口付近	県道に歩道がなく、また坂道であることから、自動車のスピードも出ており、大変 危険である。安全に通学できるよう歩道を作ってほしい。	道路					県道 本渡五和線
5								
6								
7								
8								
9								
10								



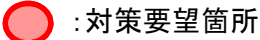

※「地図・空中写真閲覧サービス」(国土地理院)(<http://mapps.gsi.go.jp/maplibSearch.do#1>)や写真を添付してください。(地図・航空写真サービスの貼り付けを参照)

※箇所数が10箇所以上ある場合はシートを複写して作成してください。

No.15 五和小学校

1	五和町城河原1丁目打越	道路の凹凸が激しいため、転倒の恐れあり。舗装工事をしてほしい。	道路	市道 富士尾鬼の城線
				
 				

No.15 五和小学校

2	五和町手野1丁目平	道路脇に廃車など様々なゴミが放置されており危険。台風や大雨時にはゴミが散乱し、通行が危険。ゴミの撤去をしてほしい。	道路	市道 野口線
				
 				

No.15 五和小学校

3	五和町御領オリーブ園先	オリーブ園先の県道について、現在スクールバスの運行ルートとなっているが、幅員が狭いことや、道路側へ木々が張り出し見通しが悪い部分があるため、拡幅できないか。また、道路管理上の定期的な伐採等ができないか。	道路				県道 坂瀬川御領線
 <p>Map details: The map shows the school route (dashed red line) starting from the school area, heading west through 志田ノ原, then south through 五和町城河原, and east through 五和町御領. A red circle highlights the intersection area with 県道281号線 (坂瀬川御領線). Other locations marked include 五和町手野, 天草飛行場, and 佐伊津町.</p>							
<p>○ : 対策要望箇所 - - - - - : 通学路(学校指定)</p>			<p>写真又は地図(詳細)を貼り付け 写真サイズは800*600ピクセルに リサイズしてください。</p>				

No.15 五和小学校

4	五和町城河原1丁目 五和東部ダム入り口付近	県道に歩道がなく、また坂道であることから、自動車のスピードも出ており、大変危険である。安全に通学できるよう歩道を作ってほしい。	道路	県道 本渡五和線
