

令和3年度 【交通安全用】通学路安全対策要望調書(一覧表)

No.17 河浦小学校

No.	住所・位置	状況・危険の内容	対策検討の機関(複数選択可)					備考
			道路	警察	学校	地域	その他	
例	〇〇町 〇〇地内 〇〇宅~〇〇宅	車の通行量が多いが歩道が無く危険なので歩道を新設してほしい。 (どのように危険なのか、どのような対策を求めるか記載してください。)	道路	警察	学校	地域	その他	※機関名は分かる範囲で 選択(空白でも可)
1	河浦町河浦野田医院付近道路	本校付近は道幅が狭く、バスの往来も多いため、歩道に安全のためのグリーン帯が設けてある。野田医院付近から道幅が狭くなり、安全のグリーン帯が切れているので延ばしてほしい。	道路					市道 一町田中央線
2	河浦町白木河内地内	道幅が狭く、カーブが連続しており見通しが悪いため、通学路に支障をきたし危険な状況である。	道路					市道 白木河内西高根線
3	河浦町白木河内 国道389号と国道266号交差点付近	スクールバス乗り場までの国道に歩道がなく大変危険である。安全に通学できるよう歩道を設置してほしい。	道路					国道389号 国道266号
4								
5								
6								
7								
8								
9								
10								

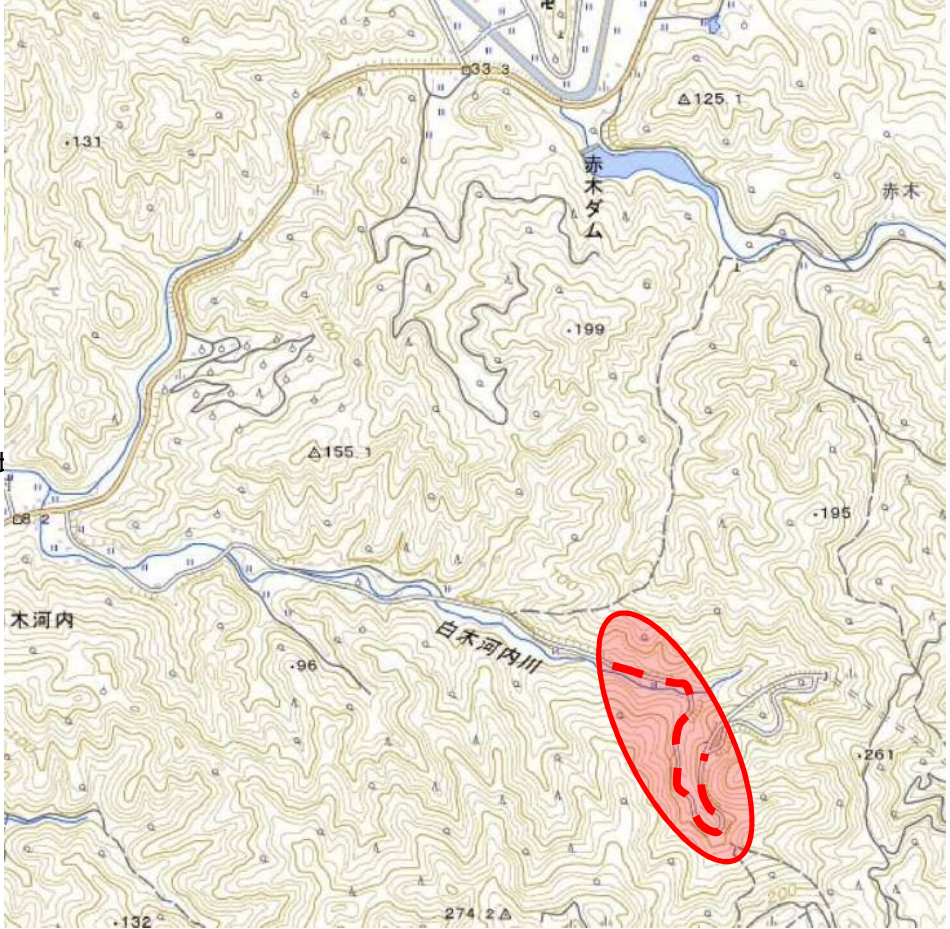


※「地図・空中写真閲覧サービス」(国土地理院)(<http://mapps.gsi.go.jp/maplibSearch.do#1>)や写真を添付してください。(地図・航空写真サービスの貼り付けを参照)

※箇所数が10箇所以上ある場合はシートを複写して作成してください。

No.17 河浦小学校

1	河浦町河浦野田医院付近道路	本校付近は道幅が狭く、バスの往来も多いため、歩道に安全のためのグリーン帯が設けられている。野田医院付近から道幅が狭くなり、安全のグリーン帯が切れているので延ばしてほしい。	道路	市道 一町田中央線
:対策要望箇所 :通学路(学校指定)				

No.17 河浦小学校

2	河浦町白木河内地内	道幅が狭く、カーブが連続しており見通しが悪いため、通学路に支障をきたし危険な状況である。	道路	市道 白木河内西高根線
			 <p data-bbox="1599 1074 1998 1201">写真又は地図(詳細)を貼り付け 写真サイズは800*600ピクセルに リサイズしてください。</p>	
 :対策要望箇所  :通学路(学校指定)				

令和3年度 【交通安全用】通学路安全対策要望調書(箇所別)

No.17 河浦小学校

3	河浦町白木河内 国道389号と国道266号交差点付近	スクールバス乗り場までの国道に歩道がなく大変危険である。安全に通学できるよう歩道を設置してほしい。	道路	国道389号 国道266号
