

令和3年度 **【交通安全用】通学路安全対策要望調書(一覧表)**


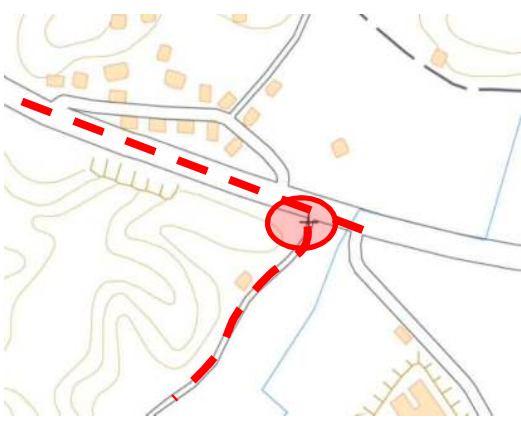



No.19 本渡東中学校

No.	住所・位置	状況・危険の内容	対策検討の機関(複数選択可)					備考
			道路	警察	学校	地域	その他	
例	〇〇町 〇〇地内 〇〇宅~〇〇宅	車の通行量が多いが歩道が無く危険なので歩道を新設してほしい。 (どのように危険なのか、どのような対策を求めるか記載してください。)	道路	警察	学校	地域	その他	※機関名は分かる範囲で 選択(空白でも可)
1	下浦新道・旧道交差点付近	登校時の視界はいいが、下校時の視界が悪く、国道に出てこようとした自動車と接触しそうになった事例がある。カーブミラー等の設置をお願いしたい。	道路					市道 平床・西線
2	水本自動車整備工場付近	生徒が坂を下り、国道へ出て通学するが、車道との距離が近く危険である。左折するために安全な広さを確保して欲しい。	道路					国道266号
3	河丁付近	夏になると草が生い茂り、通行に十分な幅が保たれず危険である。草が歩道に進入しないような措置をお願いしたい。	道路					国道324号
4	天草瀬戸大橋	非常に交通量が多い場所であるため通学路で横断歩道を通らないようにしている。歩道に車両が進入する可能性もあるためガードパイプを新設してほしい。	道路					国道324号 国道266号
5	知ヶ崎セブンイレブン付近	車の出入りが激しく、見通しの悪いところがある。また、信号機近くからの車の出入りが危ない。入り口を特定できないか？	道路					国道266号 市道 知ヶ崎4号線 市道 浜平新田3号線
6	オレンジロード	学校へ向かって下り坂になっており、スピードを出す車が多い。歩道やガードパイプ等を設置してほしい。	道路					上島中央広域農道
7								
8								
9								
10								


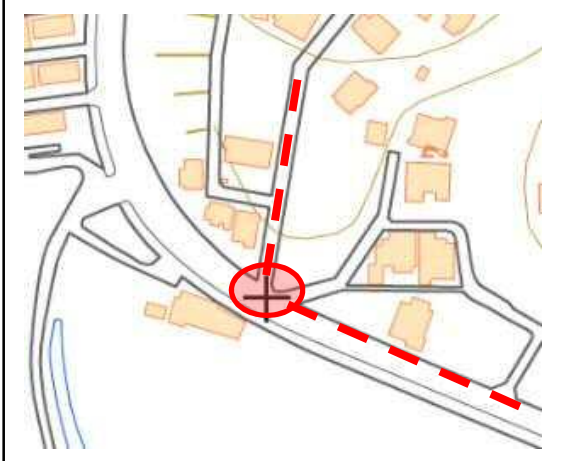
※「地図・空中写真閲覧サービス」(国土地理院)(<http://mapps.gsi.go.jp/maplibSearch.do#1>)や写真を添付してください。(地図・航空写真サービスの貼り付けを参照)

※箇所数が10箇所以上ある場合はシートを複写して作成してください。


No.19 本渡東中学校

1	下浦新道・旧道交差点付近	登校時の視界はいいが、下校時の視界が悪く、国道に出てこようとした自動車と接触しそうな事案がある。カーブミラー等の設置をお願いしたい。	道路	市道 平床・西線
				
 :対策要望箇所  :通学路(学校指定)				

No.19 本渡東中学校

2	水本自動車整備工場付近	生徒が坂を下り、国道へ出て通学するが、車道との距離が近く危険である。左折するために安全な広さを確保して欲しい。	道路	国道266号
				
				

No.19 本渡東中学校

3	河丁付近	夏になると草が生い茂り、通行に十分な幅が保たれず危険である。草が歩道に進入しないような措置をお願いしたい。	道路	国道324号
				
<p>○ : 対策要望箇所</p> <p>----- : 通学路(学校指定)</p>			<p>写真又は地図(詳細)を貼り付け 写真サイズは800*600ピクセルに リサイズしてください。</p>	

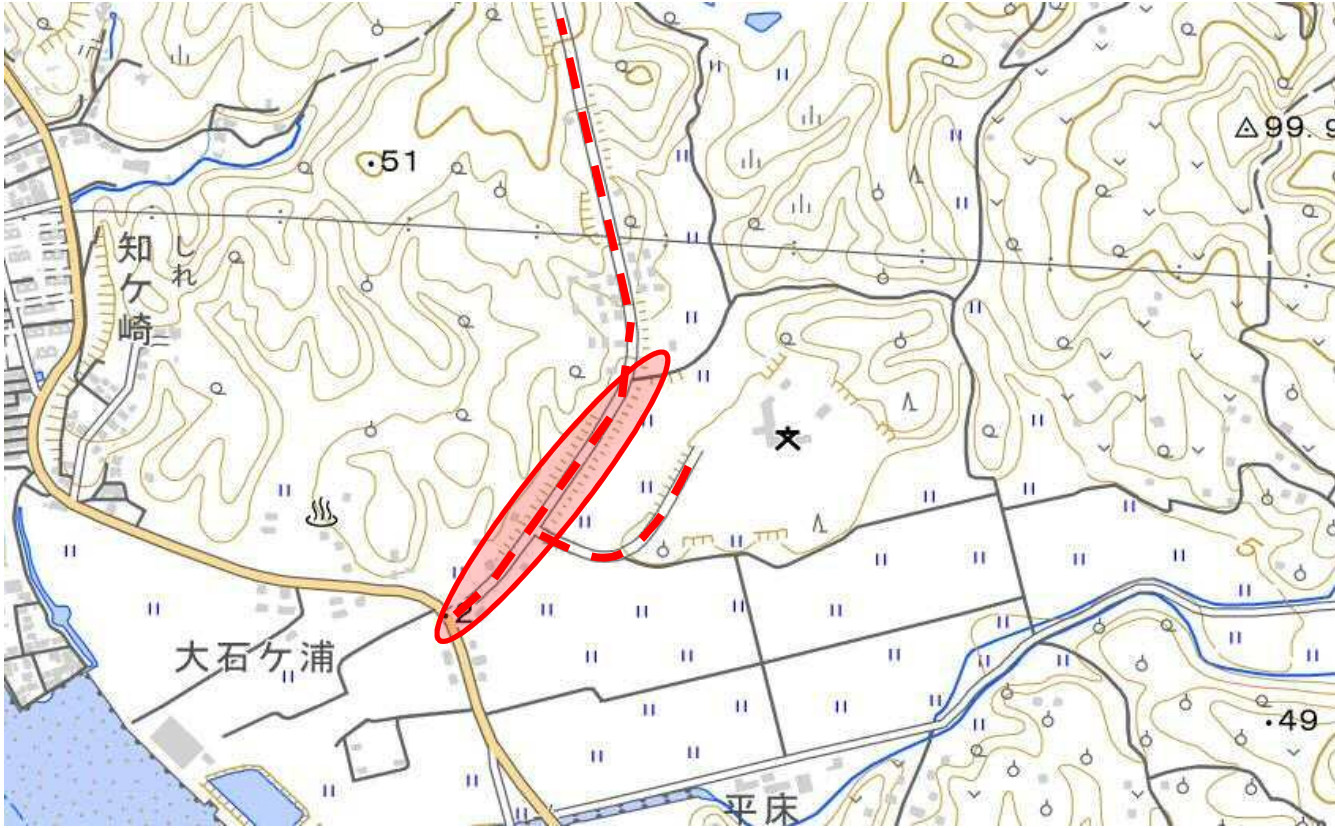

No.19 本渡東中学校

4	天草瀬戸大橋	非常に交通量が多い場所であるため通学路で横断歩道を通らないようにしている。歩道に車両が進入する可能性もあるためガードパイプを新設してほしい。	道路	国道324号 国道266号

No.19 本渡東中学校

5	知ヶ崎セブンイレブン付近	車の出入りが激しく、見通しの悪いところがある。また、信号機近くからの車の出入りが危ない。入り口を特定できないか？	道路	国道266号 市道 知ヶ崎4号線 市道 浜平新田3号線
				
 				

No.19 本渡東中学校

6	オレンジロード	学校へ向かって下り坂になっており、スピードを出す車が多い。歩道やガードパイプ等を設置してほしい。	道路	上島中央広域農道
				
<p>○ : 対策要望箇所 - - - - - : 通学路(学校指定)</p>			<p>写真又は地図(詳細)を貼り付け 写真サイズは800*600ピクセルに リサイズしてください。</p>	