

令和3年度 **【交通安全用】通学路安全対策要望調書(一覧表)**

No.23 有明中学校

No.	住所・位置	状況・危険の内容	対策検討の機関(複数選択可)					備考
			道路	警察	学校	地域	その他	
例	〇〇町 〇〇地内 〇〇宅～〇〇宅	車の通行量が多いが歩道が無く危険なので歩道を新設してほしい。 (どのように危険なのか、どのような対策を求めるか記載してください。)	道路	警察	学校	地域	その他	※機関名は分かる範囲で 選択(空白でも可)
1	有明町上津浦1900番地付近 有料道路入り口～リップランド	歩道が設置されていない箇所排水用のグレーチングがあり、雨天時等自転車で通行するときにタイヤがとられて転倒した報告が上がっている。幸い擦り傷で済んでいるが、最悪自動車と接触する可能性があるため、早急な歩道の設置またはグレーチングの撤去を求める。	道路					国道324号
2	有明町大島子 熊本屋～有明天寿殿葬儀場	車の通行量が多く、一部歩道が設置されておらず、通行の際危険なので歩道を新設してほしい。	道路					国道324号
3	有明町赤崎 有明中学校横の山側	学校付近にイノシシが出るので柵を設置してほしい。近くに小学校もあり早急な対策が必要である。	道路					市道 五反田三笠 山線
4	有明町下津浦 下津浦バス停付近	歩道にコケが大量に付着しており、自転車で登下校する際非常に危険である。 定期的な除去をお願いしたい。	道路					国道324号
5	有明町上津浦 橋の手前付近の歩道	歩道が切れており、側溝のガタガタする蓋の上を通らざるをえず、自転車通学する際、誤って国道に倒れるなどの危険が大きい箇所である。蓋の改修や歩道の設置などを検討していただきたい。	道路					国道324号
6								
7								
8								
9								
10								




※「地図・空中写真閲覧サービス」(国土地理院)(<http://mapps.gsi.go.jp/maplibSearch.do#1>)や写真を添付してください。(地図・航空写真サービスの貼り付けを参照)

※箇所数が10箇所以上ある場合はシートを複写して作成してください。



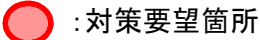

No.23 有明中学校

1	有明町上津浦1900番地付近 有料道路入り口～リップランド	歩道が設置されていない箇所に排水用のグレーチングがあり、雨天時等自転車で通行するときにタイヤがとられて転倒した報告が上がっている。幸い擦り傷で済んでいるが、最悪自動車と接触する可能性があるため、早急な歩道の設置またはグレーチングの撤去を求める。	道路	国道324号
: 対策要望箇所 : 通学路(学校指定)				

No.23 有明中学校

2	有明町大島子 熊本屋～有明天寿殿葬儀場	車の通行量が多く、一部歩道が設置されておらず、通行の際危険なので歩道を新設してほしい。	道路	国道324号
 <p>有明町大島子</p> <p>江</p> <p>大矢</p> <p>地蔵面</p>				
 : 対策要望箇所  : 通学路(学校指定)			<p>写真又は地図(詳細)を貼り付け 写真サイズは800*600ピクセルに リサイズしてください。</p>	

No.23 有明中学校

3	有明町赤崎 有明中学校横の山側	学校付近にイノシシが出るので柵を設置してほしい。近くに小学校もあり早急な対策が必要である。	道路	市道 五反田三笠山線
				
 				

No.23 有明中学校

4	有明町下津浦 下津浦バス停付近	歩道にコケが大量に付着しており、自転車で登下校する際非常に危険である。 定期的な除去をお願いしたい。	道路	国道324号
				
 			<p>写真又は地図(詳細)を貼り付け 写真サイズは800*600ピクセルに リサイズしてください。</p>	

No.23 有明中学校

5	有明町上津浦 橋の手前付近の歩道	歩道が切れており、側溝のガタガタする蓋の上を通らざるをえず、自転車通学する際、誤って国道に倒れるなどの危険が大きい箇所である。蓋の改修や歩道の設置などを検討していただきたい。	道路	国道324号
				<p>写真又は地図(詳細)を貼り付け 写真サイズは800*600ピクセルに リサイズしてください。</p>
 				