

令和3年度 **【交通安全用】通学路安全対策要望調書(一覧表)**


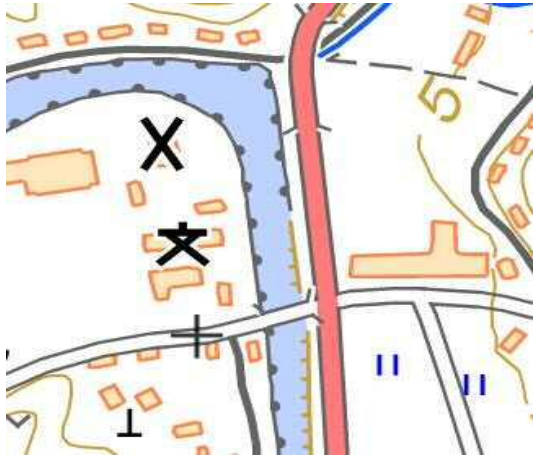



No.29 天草中学校

No.	住所・位置	状況・危険の内容	対策検討の機関(複数選択可)					備考
			道路	警察	学校	地域	その他	
例	〇〇町 〇〇地内 〇〇宅～〇〇宅	車の通行量が多いが歩道が無く危険なので歩道を新設してほしい。 (どのように危険なのか、どのような対策を求めるか記載してください。)	道路	警察	学校	地域	その他	※機関名は分かる範囲で 選択(空白でも可)
1	天草町高浜南 カトレア～天草中学校正門	・車の通行量が多いが横断歩道が無く危険なので横断歩道を新設してほしい。 ・横断歩道がないため遠回りをして通学している生徒がいるため横断歩道を新設してほしい。		警察				市道 内野線
2								
3								
4								
5								
6								
7								
8								
9								
10								

※「地図・空中写真閲覧サービス」(国土地理院)(<http://mapps.gsi.go.jp/maplibSearch.do#1>)や写真を添付してください。(地図・航空写真サービスの貼り付けを参照)

※箇所数が10箇所以上ある場合はシートを複写して作成してください。

No.29 天草中学校

1	天草町高浜南 カトレア～天草中学校正門	<ul style="list-style-type: none"> <li>・車の通行量が多いが横断歩道が無く危険なので横断歩道を新設してほしい。</li> <li>・横断歩道がないため遠回りをして通学している生徒がいるため横断歩道を新設してほしい。</li> </ul>	警察	市道 内野線
			 	
 : 対策要望箇所  : 通学路(学校指定)				