

令和3年度 **【交通安全用】通学路安全対策要望調書(一覧表)**

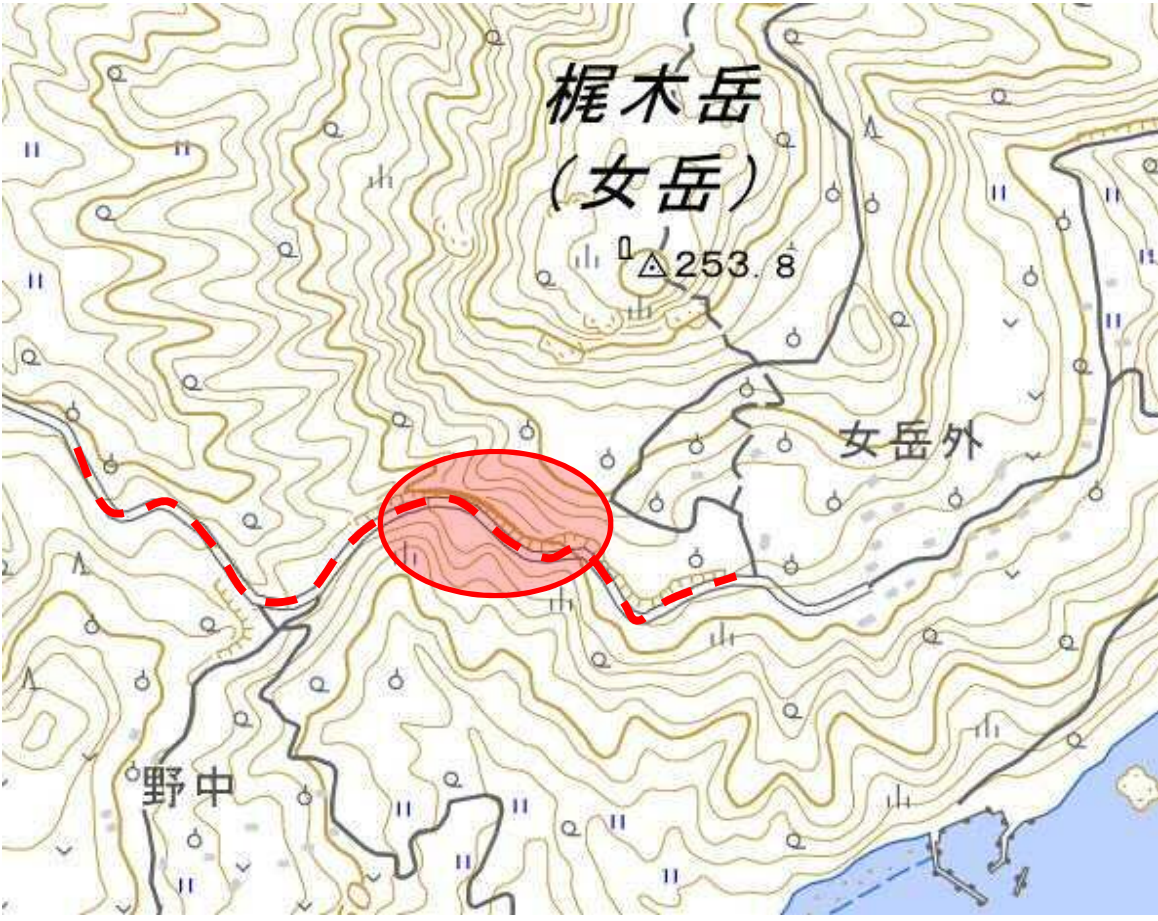



No.30 河浦中学校

No.	住所・位置	状況・危険の内容	対策検討の機関(複数選択可)					備考
			道路	警察	学校	地域	その他	
例	〇〇町 〇〇地内 〇〇宅~〇〇宅	車の通行量が多いが歩道が無く危険なので歩道を新設してほしい。 (どのように危険なのか、どのような対策を求めるか記載してください。)	道路	警察	学校	地域	その他	※機関名は分かる範囲で 選択(空白でも可)
1	河浦町宮野河内女岳	通学路が危険なので、道路を整備してほしい。	道路					市道 女岳線
2								
3								
4								
5								
6								
7								
8								
9								
10								

※「地図・空中写真閲覧サービス」(国土地理院)(<http://mapps.gsi.go.jp/maplibSearch.do#1>)や写真を添付してください。(地図・航空写真サービスの貼り付けを参照)

※箇所数が10箇所以上ある場合はシートを複写して作成してください。

No.30 河浦中学校

1	河浦町宮野河内女岳	通学路が危険なので、道路を整備してほしい。	道路					市道 女岳線
								
 :対策要望箇所  :通学路(学校指定)			<p>写真又は地図(詳細)を貼り付け 写真サイズは800*600ピクセルに リサイズしてください。</p>					