

令和3年度 【防犯用】通学路安全対策要望調書(一覧表)

No.26 栖本中学校

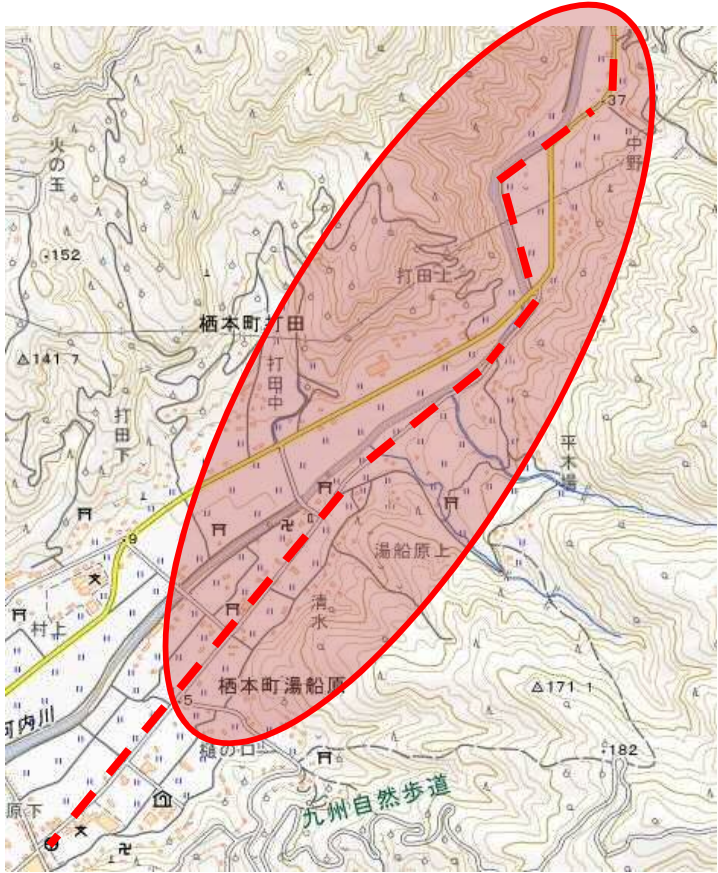




No.	住所・位置	状況・危険の内容	対策検討の機関(複数選択可)					備考
			道路	警察	学校	地域	その他	
例	〇〇町 〇〇地内 〇〇〇海水浴場駐車場	子どもを連れ込みやすい場所に公衆トイレがあるため、防犯カメラを設置してほしい。(どのように危険なのか、どのような対策を求めるか記載してください。)	道路	警察	学校	地域	その他	※機関名は分かる範囲で選択(空白でも可)
1	栖本町湯船原地内	夜間時暗く危険なため、街灯を設置してほしい。民家も少ない。見通しが悪い所も多い。			学校	地域		市道 湯船原中線
2								
3								
4								
5								
6								
7								
8								
9								
10								

※「地図・空中写真閲覧サービス」(国土地理院)(<http://mapps.gsi.go.jp/maplibSearch.do#1>)や写真を添付してください。(地図・航空写真サービスの貼り付けを参照)

※箇所数が10箇所以上ある場合はシートを複写して作成してください。

令和3年度 **【防犯用】** 通学路安全対策要望調書(箇所別)

No.26 栖本中学校

1	栖本町湯船原地内	夜間時暗く危険なため、街灯を設置してほしい。民家も少ない。見通しが悪い所も多い。		学校	地域	市道 湯船原中線
			 			
 : 対策要望箇所  : 通学路(学校指定)						