

## 令和3年度 【防犯用】通学路安全対策要望調書(一覧表)






## No.1 本渡はまゆう児童クラブ

No.	住所・位置	状況・危険の内容	対策検討の機関(複数選択可)					備考
			道路	警察	学校	地域	その他	
例	〇〇町 〇〇地内 〇〇〇海水浴場駐車場	子どもを連れ込みやすい場所に公衆トイレがあるため、防犯カメラを設置してほしい。(どのように危険なのか、どのような対策を求めるか記載してください。)						※機関名は分かる範囲で選択(空白でも可)
1	川原公園	公園の周囲を生垣で囲まれており、道路から中の様子を伺い知ることができない。防犯上好ましくないため、周囲の生垣を撤去してほしい。					その他	川原公園
2	古川公園	周囲の生垣が高くなり過ぎると、道路から中の様子が判らなくなるため、適切な高さで管理してほしい。					その他	古川公園
3								
4								
5								
6								
7								
8								
9								
10								





※「地図・空中写真閲覧サービス」(国土地理院)(<http://mapps.gsi.go.jp/maplibSearch.do#1>)や写真を添付してください。(地図・航空写真サービスの貼り付けを参照)

※箇所数が10箇所以上ある場合はシートを複写して作成してください。

No.1 本渡はまゆう児童クラブ

1	川原公園	公園の周囲を生垣で囲まれており、道路から中の様子を伺い知ることができない。防犯上好ましくないため、周囲の生垣を撤去してほしい。	その他 川原公園
			
 :対策要望箇所  :通学路(学校指定)			

No.1 本渡はまゆう児童クラブ

2	古川公園	周囲の生垣が高くなり過ぎると、道路から中の様子が判らなくなるため、適切な高さで管理してほしい。	その他 古川公園
			
 :対策要望箇所  :通学路(学校指定)			